



PLAN DE
TRABAJO DE LA
CANDIDATURA A
LA JUNTA
PARROQUIAL
RURAL DE
CANGAHUA POR EL
PERÍODO 2023-2027
IZQUIERDA
DEMOCRÁTICA
LISTA 12 ID

DIAGNÓSTICO DE LA SITUACIÓN ACTUAL DEL TERRITORIO

Diagnóstico descriptivo Cantonal

Extensión y Límites.- El cantón **Cayambe** es uno de los ocho cantones de la Provincia de Pichincha. Se ubica al noreste de ella y cuenta con una superficie de 1.350 km²., sus límites son:

Al Norte: La Provincia de Imbabura

Al Sur: Distrito Metropolitano de Quito

Al Este: La Provincia de Napo y Sucumbíos Al Oeste: El Cantón Pedro Moncayo

Población.- El Cantón **Cayambe** está conformado por ocho parroquias, dos urbanas y seis rurales. Cayambe es a su vez la cabecera Cantonal, lugar donde se agrupa el mayor número de la población. Según el censo de población y vivienda del 2010, la población total es 85.795 Hab.; 43.828 mujeres y 41.967 hombres.

Composición y características de la población.



Fuente: INEC, Censo de Población y Vivienda 1990, 2001 y 2010

Elaboración: CENTROCIC

DISTRIBUCIÓN DE LA POBLACIÓN POR ETNIA

| ETNIAS | NÚMERO | PORCENTAJE |
|------------------|--------|------------|
| Afro ecuatoriano | 1.420 | 1,66% |
| Mestizo | 52.042 | 61% |
| Blanco | 1.636 | 2,00% |
| Otro | 1.640 | |
| Total | 85.795 | |

Fuente: INEC, Censo 2010

POBLACIÓN POR GÉNERO

| PARROQUIA | HOMBRE | | MUJER | | TOTAL |
|--------------------------|--------|------|--------|------|--------|
| | NUMERO | % | NÚMERO | % | |
| Cayambe | 24.989 | 60% | 25.840 | 59% | 50.829 |
| Ascázubi | 2.499 | 6% | 2.551 | 6% | 5.050 |
| Cangahua | 7.920 | 19% | 8.311 | 19% | 16.231 |
| Otón | 3.162 | 8% | 3.610 | 8% | 6.772 |
| Santa Rosa de Cususbamba | 1.357 | 3% | 1.409 | 3% | 2.766 |
| Olmedo | 2.040 | 5% | 2.107 | 5% | 4.147 |
| Total | 41.967 | 100% | 43.828 | 100% | 85.795 |

Fuente: INEC, Censo 2010

Lenguas.- En el Cantón Cayambe – Parroquia de Cangahua, la lengua más utilizada es el español y con un porcentaje menor el kichwa

Clima.- El Cantón **Cayambe** posee una temperatura promedio de 12 °C y unahumedad relativa cercana al 80%.

Principales actividades económicas.- Entre las principales actividades económicas del cantón Cayambe- Parroquia Cangahua tenemos: Agricultura, Ganadería, Floricultura, Pesca, Avicultura y Agroindustria, ocupando el mayor porcentaje, seguido de la Prestación de Servicios, destacándose el transporte terrestre.

RAMA DE ACTIVIDAD

| ACTIVIDAD ECONOMICA | NUMERO | % |
|--|--------|-------|
| Agricultura, ganadería, caza | 16.836 | 42,5% |
| Explotación de minas y canteras | 30 | 0,1% |
| Industrias manufactureras | 2.737 | 6,9% |
| Suministros de electricidad, gas y agua | 163 | 0,4% |
| Construcción | 2.766 | 7,0% |
| Comercio, hoteles y restaurantes | 5.272 | 13,3% |
| Transporte, almacenamiento y comunicaciones | 1.863 | 4,7% |
| Intermediación financiera | 191 | 0,5% |
| Otras actividades comunitarias, sociales y tipos deservicios | 5.427 | 13,7% |
| No declarado | 3.487 | 8,8% |

| | | |
|------------------|--------|------|
| Trabajador nuevo | 857 | 2,2% |
| Total | 39.639 | 100% |

Fuente: INEC, Censo 2010

Edad promedio de la población. - Si se realiza una comparación entre los Censos de Población y Vivienda de los años 2001 y 2010, se puede observar que en el año 2001 la población estaba concentrada en los grupos de edad entre 5-9 años (8.511 hab.), 10-14 años (7.815 hab.) y de 1 a 4 años (7.479 hab.).

A partir del grupo etario de 10 a 14 años, el número de habitantes declina rápidamente. La población de 15 a 29 años que es la población joven que podría incorporarse a las actividades económico productivas era de 20.728 habitantes. Por otra parte, se observa un cambio importante en la distribución de la población para el año 2010. Con respecto a 2001, en los grupos poblacionales de 20 a 24 años y menores a 14 años, se observó una disminución del porcentaje de habitantes en este rango etario; mientras que para los grupos poblacionales de 30 a los 49 años y de 55 a 59 años se observó un incremento importante.

Esto sugiere que existe un porcentaje importante de habitantes que serían parte de la población económicamente activa podría integrarse al grupo de la población económicamente inactiva por ser mayores de 65 años, mientras que las personas de 30 a 49 años representarán un grupo que participe activamente en la generación de ingresos para los hogares, siendo algo muy importante.

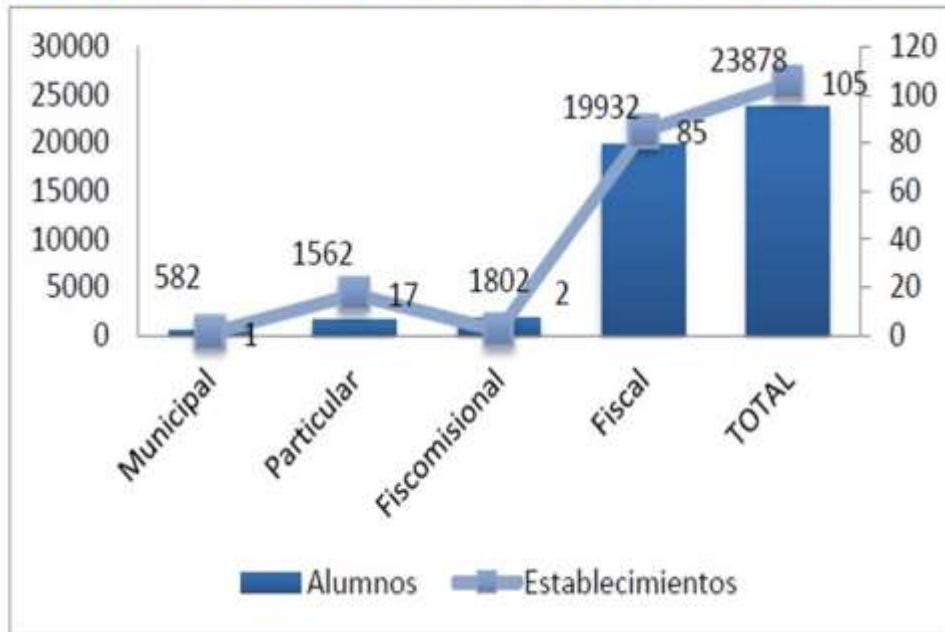
En contraste, al existir un menor porcentaje de población en menores de 14 años se reduce la vulnerabilidad económico-financiera de los hogares por presentar un menor número de personas que dependerían del jefe de hogar.

Número de escuelas. - Con respecto a la infraestructura educativa con la que cuenta el cantón, de acuerdo a la información, actualmente existen 124 establecimientos educativos de los cuales el 80,9% son fiscales y el 16,2% son particulares.

En los establecimientos fiscales se están educando actualmente alrededor del 83,47% del total de la población escolar y en los particulares alrededor del 7,54%. El promedio de

alumnos por institución es de 227,4 y en los establecimientos fiscales es de 234,5; mientras que en los establecimientos particulares esta proporción baja a 91.88. Este indicador es bastante importante ya que nos muestra indicios de hacinamiento escolar lo que generalmente está asociado a una baja calidad educativa.

GRÁFICO NO.17
NÚMERO DE ESTABLECIMIENTOS Y ALUMNOS GOBIERNO MUNICIPAL DE CAYAMBE



Números de Centros de Salud. - El Cantón **Cayambe** cuenta con:

- 1 Hospital
- 8 Sub Centros de Salud 11 Dispensarios Médicos
- 3 Establecimientos con internación de los cuales uno es público

Organizaciones de Primer Grado, agrupadas en federaciones u organizaciones de segundo grado de la parroquia de Cangahua tales como:

- ÑURUJTA
- COINCCA
- UNOCC
- UCICAB
- UBACIQ

Diagnostico Descriptivo Parroquia Cangahua

La parroquia Cangahua está a 3.186 m. Apta para el cultivo de cebolla, papas, cereales, producción lechera y producción de rosas es famosa sobre todo por los vestigios de numerosas fortalezas aborígenes, situadas sobre todo en el Pambamarca, ruinas que han perdurado de las que levantaron, en su resistencia, los heroicos defensores del Reino de Quito contra la invasión de Huayna Cápac, y de las que edificó, para cercarles, este mismo inca, en la dura lucha de posiciones sostenida en el área.

Ubicación

Se encuentra a 13 Km. al sur oriente de la ciudad de Cayambe, por un camino ubicado al Sur de la Bola del Mundo.

Fecha de Creación

La Parroquia de Cangahua, llamativa y atractiva fue creada el 29 de octubre de 1.970.

Población

La Parroquia de Cangahua tiene una población de 16.231 habitantes según el Censo de Población y Vivienda del 2010.

DETERMINACIÓN DE PROBLEMAS

EJE DE PRODUCTIVO

El concepto de producción agrícola es aquel que se utiliza en el ámbito de la economía para hacer referencia al tipo de productos y beneficios que una actividad como la agrícola puede generar.



La agricultura, es decir, el cultivo de granos, cereales y vegetales, es una de las principales y más importantes actividades para la subsistencia del ser humano, por lo cual la producción de la misma es siempre una parte relevante de las economías de la mayoría de las regiones del planeta, independientemente de cuán avanzada sea la tecnología o la rentabilidad.

La Parroquia de Cangahua está basada en la producción de carne y leche, enfocándose más en la producción lechera.

La floricultura a la producción comercial de follaje o de flores de corte, plantines para jardín, plantas de follaje en macetas, plantas florales en macetas, material de propagación de semilla o esquejes y la producción de bulbos y semillas

La economía social se caracteriza por buscar, prioritariamente, la satisfacción de las

necesidades humanas y no la maximización de las ganancias. Promover la economía social implica, además, que el Estado proteja y financie determinados tipos de producciones social y cooperativamente organizadas (asociaciones artísticas, cooperativas de comercio justo, redes de cuidado a ancianos, niños, etc.) con el fin de que la gente que trabaja en tales circuitos alcance niveles de vida adecuados.

La extensión de la esfera de economía social y solidaria arraiga el principio de la participación y la cooperación en las bases de la sociedad y contribuye así a fundar, desde abajo, la transformación participativa del Estado.

EJE DE MOVILIDAD VIALIADAD

Término con que se designa genéricamente el conjunto de infraestructuras que forman la red de vías urbanas e interurbanas por las que se desarrolla el tráfico. Por tanto, en dicha palabra se hallan incluidos, en sentido amplio, todos los conceptos relativos a la circulación.



Como la calidad habitacional no sólo se refiere a las características físicas de las viviendas, es importante analizar el acceso que tiene la población a sus hogares, es decir el estado y tipo de vías disponibles con las cuentas el cantón para acceder a sus viviendas.

En la parroquia de Cangahua, la gran parte de las vías de acceso son de tipo empedrado en un 75,60% mientras que el lastrado/la calle de tierra y el sendero constituyen en el cantón el 24,4% del total de viviendas con este

tipo de acceso, siendo un problema relevante, ya que conlleva una serie de problemas que van desde la dificultad que representa para los miembros de un hogar llegar a su casa, el sacar sus productos para la venta en los principales centros de comercialización de la zona, las enfermedades respiratorias, etc.

EJE SOCIAL



El eje social del desarrollo sostenible implica fundamentalmente igualdad de oportunidades y respeto a los derechos humanos de todas las personas. De aquí se derivan metas como el fin de la pobreza, alimentación, educación, salud, trabajo y protección legal para todos y la inexistencia de discriminación

Visión de Desarrollo Parroquial

En la parroquia Cangahua, en el año 2025, habrá solucionado la dotación de servicios básicos en un 60% de la demanda total, se habrá posicionado como un corredor turístico que promociona su patrimonio natural y arqueológico, mejorando sus oportunidades económicas, en un ambiente de interculturalidad, solidaridad, participación y de seguridad ciudadana.

EJE ECONÓMICO PRODUCTIVO

Incentivar los proyectos agroproductivos e industrial, y de turismo comunitario, para reactivar la economía de la parroquia, mediante convenios entre entes del estado, ONGs y Cooperación Internacional.

EJE DE DESARROLLO MOVILIDAD Y VIALIDAD

Mejorar las condiciones de circulación peatonal y vehicular mediante la implantación de adoquinados, empedrados y puentes peatonales en los barrios y comunidades de la parroquia, brindando a los ciudadanos un servicio de comunicación ágil y asequible.

EJE DE DESARROLLO AMBIENTAL

Establecer mecanismos que prioriza el mantenimiento de un ambiente sano, propicio para garantizar el desarrollo de la vida de las personas. El ambiente es el sustento físico en el cual la vida se desarrolla y es potestad del estado preservar su integridad y diversidad, anteponiendo los principios precautorio y preventivo en defensa del interés común y el desarrollo de las futuras generaciones



PLAN PLURIANUAL DEL PLAN DE TRABAJO

| | |
|-------------------------------------|---|
| Organización Política | Izquierda democrática |
| Nombre del Candidato o Lista | LISTA 12 |
| Dignidad a la que aspira | JUNTAS PARROQUIALES |
| Jurisdicción Territorial | CANTÓN CAYAMBE |
| Período de Planificación | 2023- 2026 |
| Visión del Desarrollo | El Cantón Cayambe, en el año 2025, habrá solucionado las necesidades insatisfechas en un 60 % de la demanda total, se habrá posicionado como un corredor turístico que promociona su patrimonio natural y arqueológico, mejorando sus oportunidades económicas, en un ambiente de interculturalidad, solidaridad, participación y de seguridad ciudadana. |


Ámbito de acción o eje de desarrollo Económico Productivo

| Problema a resolver en relación al ámbito de acción | Objetivo específico | Indicador y línea base | Meta | Actividades | Estrategias |
|---|---|--|--|--|--|
| La comercialización de cebolla y leche salvo raras excepciones se hacen forma individual | Impulsar la comercialización de los productos elaborados en las distintas procesadora de cebolla y centro de acopios de leche | Kilos de cebolla secada. Litros de leche enfriados | Exponer productor en los mercados locales y nacionales | Buscar mercados locales y nacionales para la comercialización de los productos | Asociarse con los productores y posibles compradores para asegurar el éxito de los emprendimientos |
| La producción agropecuaria de la parroquia no cuenta con una distribución adecuada del agua | Redistribución del agua de acuerdo a la cantidad de tierras y de animales | N° de litros de agua de acuerdo a la cantidad de tierras | Distribución equitativa del agua | Levantar línea base sobre caudales y asignación de agua en la parroquia | Coordinación con la Secretaría Nacional del agua para dar cumplimiento o proyecto |
| Comercialización de rosas | Creación de un consorcio de exportación de rosas por parte de pequeños productores de la parroquia Cangahua | Toneladas de exportación | Encontrar mercados internacionales | Convenios de cooperación internacionales y entidades públicas | Reuniones periódicas con los productores |


| | | | | | |
|--|--|--|--|--|--|
| | para su ingreso y comercialización en el mercado internacional | | | | |
|--|--|--|--|--|--|

Ámbito de acción o eje de desarrollo Movilidad

| Problema a resolver en relación al ámbito de acción | Objetivo específico | Indicador y línea base | Meta | Actividades | Estrategias |
|--|---|---|---|---|--|
| Las vías principales y los caminos vecinales no tienen el mantenimiento adecuado y se encuentran en mal estado | Complementar la vía principal de asfalto y arreglar los caminos vecinales | Metros cuadrados de pavimento y metros cuadrados de adoquinados | Tener caminos vecinales pavimentados y calles de los centros poblados adoquinadas | Solicitar a los diferentes niveles de gobierno de acuerdo a sus competencias los presupuesto que ley de corresponde | Utilizar los fondos propios como contra-parte con el Municipio y el Consejo Provincial |




EDWIN RODRIGO PILCA CHIMARRO
C.C.: 171767702-3



ELISA MARISOL CHIMARRO REINOSO
C.C.: 171634102-7



FRANKLIN LEONARDO ULCUANGO QUILUMBAQUIN
C.C.: 172522440-4



JOMAYRA MARISOL QUISHPE QUISHPE
C.C.: 175431933-1



SEGUNDO ESTUARDO ULCUANGO CHOLANGO
C.C.: 171793465-5